

ZMIANA MIEJSCOWEGO PLANU OGÓLNEGO ZAGOSPODAROWANIA PRZESTRZENNEGO MIASTA ŁASK DLA OBSZARU ROZBUDOWY CMENTARZA W KOLUMNIE.

RYSUNEK PLANU - ZAŁĄCZNIK DO UCHWAŁY NR IX/138/03

RADY MIEJSKIEJ W ŁASKU Z DNIA 10 września 2003 r.

Przewodniczący Rady

mgr inż. Drobniński

Powiatowy Ośrodek Dokumentacji
Geodezyjnej i Kartograficznej
w Łasku
98-100 Łask ul. Narutowicza 17
tel. 0 43 675 58 04

woj. łódzkie
pow. łaski
m. Łask
obr. 4 cz. dz. 250/2

Mapa sytuacyjno-wysokościowa 1:500
(z geodezyjną inwentaryzacją urządzeń podziemnych)

Sporządzona na podstawie mapy zasadniczej nr sekcji 122.322.0244.0722.0811.
mapy ewidencji gruntów m. Łask nr 173-582/1998, operatu 1300-302/2000
z dnia 7.02.2000 r.

Układ współrzędnych „1965”
Poziom odniesienia Kronsztadt

Kierownik

mgr inż. Katarzyna Pruska

Nr zlecenia 623/2002
Łask dn. 20.05.2002r.

**STANOWISKO PRACOWNIKA O
ZESPÓŁU ZAGADNIANI
BOK: INFORMACJI WYKONCOWA
ul. Narutowicza 17 m. 98-100 Łask**

W zasięgu opracowania mapowego
beak projektowanych obiektów
i urządzeń.






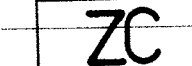
Łask dn. 20.05.2002 Podpis

Geodeta


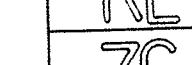
Tadeusz Szwajderek

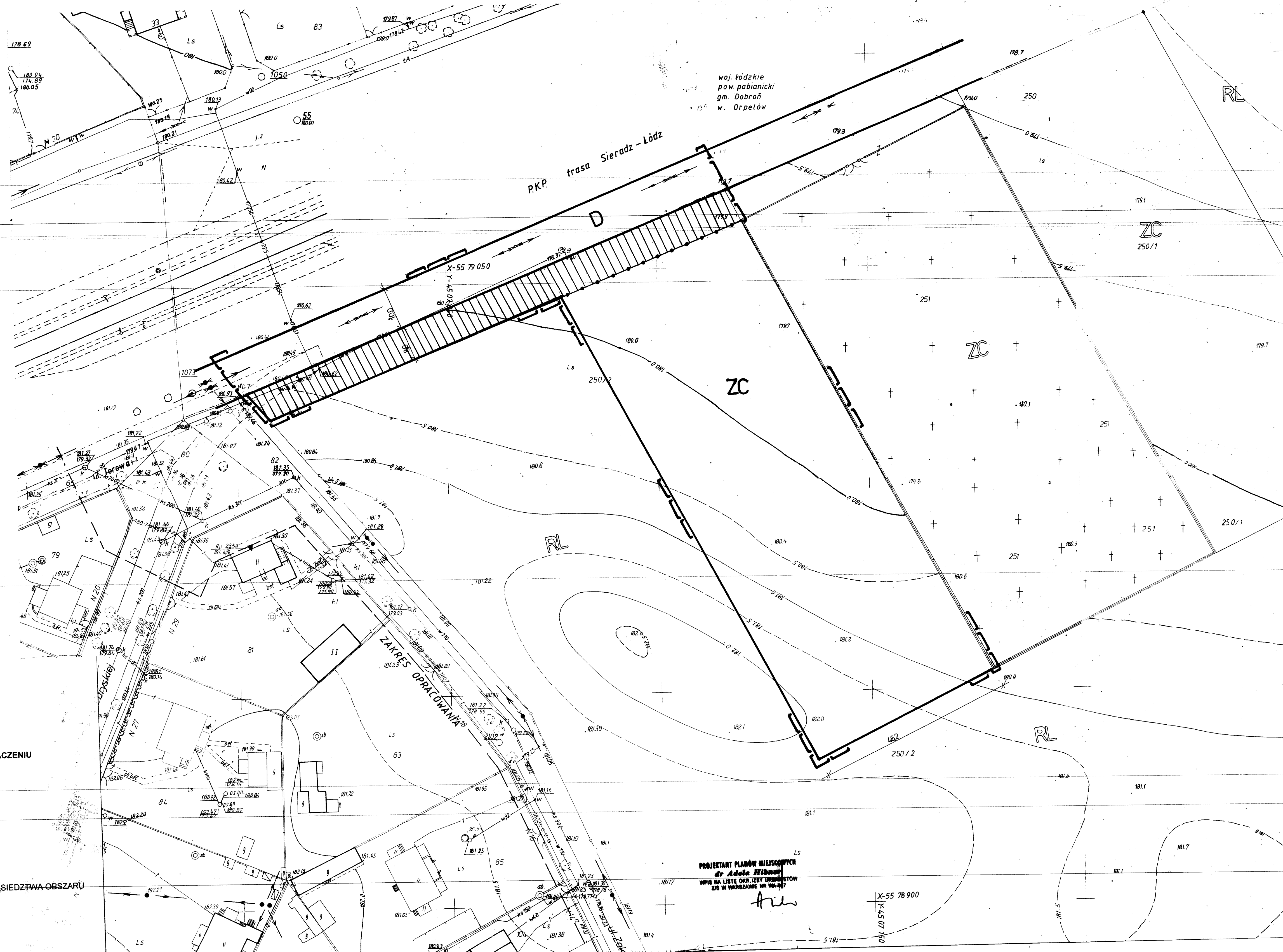
LEGENDA

OZNACZENIA DLA OBSZARU OBJĘTEGO PLANEM:

-  GRANICE OBSZARU OBJĘTEGO PLANEM
-  LINIE ROZGRANICZAJĄCE TERENY O RÓŻNYM PRZEZNACZENIU
-  LINIA OGRODZENIA FRONTU CMENTARZA
-  STREFA PARKINGU
-  TERENY CMENTARZA GRZEBALNEGO
-  TERENY DROGI DOJAZDOWEJ, PUBLICZNEJ

OZNACZENIA PLANU OGÓLNEGO DOTYCZĄCE BEZPOŚREDNIEGO SĄSIĘDZTWA OBSZARU
OBJĘTEGO PLANEM.

-  TERENY LASÓW I ZADRZEWIEN (LASY PAŃSTWOWE)
-  TERENY CMENTARZA GRZEBALNEGO



PROJEKTANT PLANÓW MIEJSCOWYCH
dr Adela Hibon
WPIS NA LISTE OKR. LUBY UMIASTOW
2/8 W WARSZAWIE NR 404-91

X-55 78 900